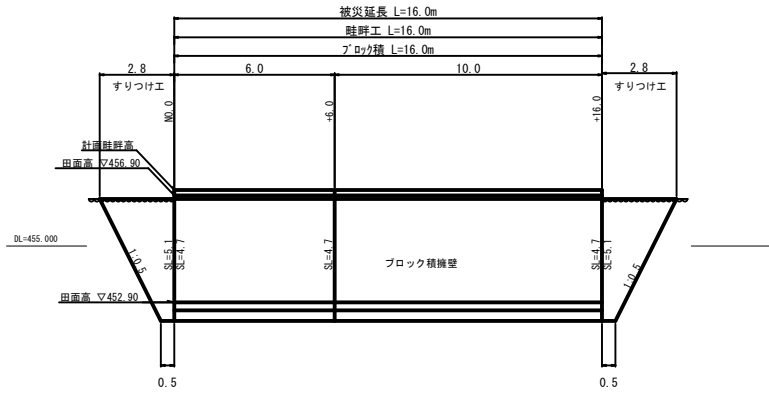


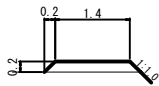
A箇所展開図

S=1:100



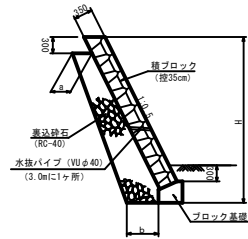
A箇所畦畔工

S=1:50



A箇所コンクリートブロック積工(縁積)

S=1:50

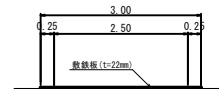


裏込砂石寸法表・数量表(砂質土)

原点	H	裏込砂石	a	b
NO.0	4.57	2.68	0.37	0.76
+6.0	4.57	2.68	0.37	0.76
+16.0	4.57	2.68	0.37	0.76

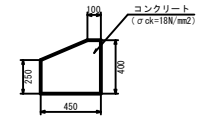
敷鉄板

S=1:50



ブロック基礎

S=1:20

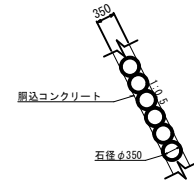


数量表

	10m当り
コンクリート	1.54m3
型枠	6.50m2
基礎整正	4.50m2


すりつけ工
(石積工(縁石積石材100%採取))

S=1:50



耕土

S=1:20



図面の名称		図面番号
7月豪雨災害(令和7年7月8日~9日発生)		2/2
庄原市口和町宮内 松永農地		
復旧設計図		
測量	令和 月 日終了	
設計		
製図	原図	
図写	複写	